

EXPUNERE DE MOTIVE

Secțiunea 1


Titlul prezentului act normativ

Lege privind transmiterea unor terenuri cu suprafața totală de 5050 mp, aflate în domeniul public al statului, din administrarea Academiei de Științe Agricole și Silvicultură „Gheorghe Ionescu - Șișești”- Stațiunea de Cercetare - Dezvoltare pentru Creșterea Bovinelor Arad, în administrarea Departamentului pentru Proiecte de Infrastructură și Investiții Străine, în vederea realizării de către Compania Națională de Autostrăzi și Drumuri Naționale din România - S.A. a obiectivului de investiție „Autostrada Arad –Timișoara –Lugoj” – „Varianta de ocolire Arad cu profil de autostradă”

Secțiunea a 2-a

Motivele emiterii actului normativ

1. Descrierea situației actuale	<p>Cadrul general al politicii Guvernului constă în asigurarea și susținerea unei infrastructuri adecvate dezvoltării obiectivelor social-economice prin modernizarea, dezvoltarea și administrarea eficientă a sectorului rutier, cu acces pe extinderea numărului de autostrăzi, modernizarea drumurilor existente, a podurilor și a tuturor facilităților aferente.</p> <p>Autostrada Arad – Timișoara – Lugoj, reprezintă un tronson al coridorului IV Paneuropean, care va asigura o legătură directă între România, centrul și vestul Europei.</p> <p>Pe unitatea administrativ teritorială a județului Arad are o lungime de 13 + 400 km (km 12 + 000 – km 25 + 400), iar pe unitatea administrativ - teritorială a municipiului Timiș are o lungime de 18 + 600 km (km 25 + 400 – km 44 + 000).</p> <p>Conform estimărilor, noua autostradă va avea o capacitate de peste 30.000 de vehicule pe zi și va fi proiectată la o viteză de 120 km/h.</p> <p>Secțiunea de autostradă începe la nodul rutier pe care aceasta îl formează cu DN 69, urmează relativ un traseu către est, traversează calea ferată Arad – Timișoara, după care printr-o curbă largă se orientează către sud, către municipiul Timișoara.</p> <p>Principalele condiții care au stat la baza stabilirii traseului actual al autostrăzii au fost următoarele:</p>
--	---



	<p>fluidizarea traficului în apropierea municipiilor Arad și Timiș; diminuarea impactului negativ asupra mediului; devierea traficului de tranzit, creșterea siguranței utilizatorilor, micșorarea timpului de parcurs și scăderea poluării la toate nivelele în zonele în prezent tranzitate; evitarea, pe cât posibil, a demolării construcțiilor existente; ocuparea unor suprafețe de teren și scoaterea din circuit a terenurilor slab productive sau neproductive; evitarea rezervațiilor naturale, a celor de mare importanță arheologică precum și a zonelor împădurite; adoptarea pentru lucrările de artă a unor soluții constructive care să permită inspecția și efectuarea lucrărilor de întreținere și reparații curente cu cheltuieli minime;</p> <p>Secțiunea „Varianta de ocolire Arad cu profil de autostradă” km 0 + 000 – km 12 + 000, pe teritoriul municipiului Arad, face parte din cadrul obiectivului de investiții „Autostrada Arad – Timișoara – Lugoj, km 0 + 000 – km 87 + 000”.</p> <p>Această variantă de ocolire cu profil de autostradă, va avea o mare atractivitate pentru zonă, datorită reducerii considerabile a traficului din localitate destinat tranzitării municipiului Arad.</p>
<p>1¹. În cazul proiectelor de acte normative care transpun legislație comunitară sau creează cadrul pentru aplicarea directă a acesteia, se vor specifica doar actele comunitare în cauză, însoțite de elementele de identificare ale acestora</p>	<p>Proiectul de act normativ nu se referă la acest subiect.</p>
<p>2.Schimbări preconizate</p>	<p>În Monitorul Oficial al României, Partea I, nr. 867 din 5 decembrie 2011, a fost publicată Legea nr. 231/2011 privind transmiterea unor suprafețe de teren aflate în domeniul public al statului din administrarea Academiei de Științe Agricole și Silvicultură „Gheorghe Ionescu - Șișești” - Stațiunea de Cercetare - Dezvoltare pentru Creșterea Bovinelor Arad în administrarea Ministerului Transporturilor și Infrastructurii, în vederea realizării de către Compania Națională de Autostrăzi și Drumuri Naționale din România - S.A. a obiectivului de investiții „Autostrada Arad-Timișoara-Lugoj - Varianta de ocolire</p>



	<p>Arad cu profil de autostradă“, respectiv a obiectivului de investiții „Autostrada Nădlac-Arad“.</p> <p>În prezent, suplimentar față de suprafața totală de teren de 160.324 mp (16,0324 ha), având datele de identificare prevăzute în Anexa nr. 1 din Legea 231/2011, este necesară ocuparea definitivă și a suprafeței totale de teren de 5050 mp (0,5050 ha), domeniu public al statului și transmiterea acesteia, prin Lege, prin derogare de la dispozițiile art. 31 alin. (3) din Legea nr. 45/2009 privind organizarea și funcționarea Academiei de Științe Agricole și Silvicultură „Gheorghe Ionescu-Șișești” și a sistemului de cercetare-dezvoltare din domeniile agriculturii, silviculturii și industriei alimentare, din administrarea Academiei de Științe Agricole și Silvicultură „Gheorghe Ionescu Șișești – Stațiunea de Cercetare – Dezvoltare pentru Creșterea Bovinelor Arad, cu modificările și completările ulterioare, în administrarea Ministerului Transporturilor și Infrastructurii, în vederea realizării activităților de interes național de către Compania Națională de Autostrăzi și Drumuri Naționale din România - S.A. După Publicarea Legii nr. 231/2011, actualizarea Anexei nr. 3 și nr. 3³⁹ din Legea nr. 45/2009, aferentă Stațiunii de Cercetare – Dezvoltare pentru Creșterea Bovinelor Arad, nu a fost operată.</p> <p>Prin prezentul proiect de act normativ se urmărește transmiterea din administrarea Academiei de Științe Agricole și Silvicultură „Gheorghe Ionescu - Șișești” – Stațiunea de Cercetare – Dezvoltare pentru Creșterea Bovinelor Arad, în administrarea Departamentului pentru Proiecte de Infrastructură și Investiții Străine, a unor terenuri în suprafață totală de 5050 mp, în vederea realizării de către Compania Națională de Autostrăzi și Drumuri Naționale din România - S.A. a obiectivului de investiție „Autostrada Arad – Timișoara – Lugoj” – „Varianta de ocolire Arad cu profil de autostradă”.</p> <p>Având în vedere modificările aduse prin Legea nr. 231/2011 și totodată luând în considerare și propunerea de dare în administrare a terenurilor în suprafață totală de 5050 mp, prin prezentul proiect de act normativ se vor actualiza și datele aferente Stațiunii de Cercetare – Dezvoltare pentru Creșterea Bovinelor Arad, și anume Anexa nr. 3 și anexa nr. 3³⁹ din Legea nr. 45/2009.</p>
<p>3.Alte informații</p>	<p>Suprafețele de teren care urmează a fi date în administrare nu fac obiectul unor contracte de concesiune, al unor cereri de retrocedare/restituire și nici al unor litigii aflate pe rolul instanțelor judecătorești.</p>



	<p>sunt grevate de sarcini și nu sunt înscrise în Cartea funciară.</p> <p>Având în vedere că acordul pentru darea în administrare a suprafețelor de teren de 5050 mp, a fost emis cu condiția actualizării Anexelor nr. 3 și nr. 3³⁹ din Legea nr. 45/2009 privind organizarea și funcționarea Academiei de Științe Agricole și Silvicultură "Gheorghe Ionescu – Șişești" și a sistemului de cercetare - dezvoltare din domeniile agriculturii, silviculturii și industriei alimentare, aparținând Stațiunea de Cercetare – Dezvoltare pentru Creșterea Bovinelor Arad, fapt care reiese și din adresa nr.979/19.03.2012 (anexată la proiect), s-a procedat la promovarea actului normativ având ca obiect dare în administrare sub formă de lege.</p> <p>Necesitatea promovării sub formă de lege este justificată din faptul că anexele nr. 3 și nr. 3³⁹ fiind aprobate prin Legea nr. 45/2009, coroborat cu motivul menționat mai sus, prin aplicarea principiului simetriei actelor juridice, modificarea acestora nu se putea realiza printr-un act normativ cu valoare juridică inferioară actului normativ prin care au fost aprobate.</p> <p>Menționăm că solicitările formulate de către Academia de Științe Agricole și Silvicultură "Gheorghe Ionescu – Șişești", prin care se cerea actualizarea Anexele nr. 3 și nr. 3³⁹, au fost însușite, astfel cum reiese din prezentul proiect de act normativ.</p> <p>Precizăm faptul că întrucât imobile proprietate publică ce fac obiectul prezentului proiect de act normativ nu au fost înscrise în cartea funciară conform Legii nr. 7/1996 a cadastrului și a publicității imobiliare, republicată, cu modificările și completările ulterioare, urmează ca după preluarea în administrare să se efectueze înscrierea în condițiile legii.</p>
--	--

Secțiunea a 3-a

Impactul socio-economic al proiectului de act normativ

1. Impactul macroeconomic	Prin asigurarea unei fluidizări optime a traficului rutier din zonă, se asigură o promovare a comerțului intern și internațional.
1¹. Impactul asupra mediului concurențial și domeniului ajutoarelor de stat	Proiectul de act normativ nu are impact în acest domeniu.
2. Impactul asupra mediului de afaceri	Finalizarea acestui obiectiv duce la îmbunătățirea condițiilor de transport rutier și implicit a mediului de afaceri.



	afaceri.
3.Impactul social	Construcția acestei lucrări prezintă avantaje tehnice, economice și sociale, având un impact pozitiv asupra așezărilor umane și a altor obiective colaterale
4.Impactul asupra mediului	Proiectul de act normativ nu are impact în acest domeniu.
5.Alte informații	Nu au fost identificate.

Secțiunea a 4-a

Impactul financiar asupra bugetului general consolidat, atât pe termen scurt, pentru anul curent, cât și pe termen lung (pe 5 ani)

- mii lei -						
1	Anul curent	Următorii 4 ani				Media pe 5 ani
		3	4	5	6	
1. Modificări ale veniturilor bugetare, plus/minus, din care:						
a) buget de stat, din acesta:						
(i) impozit pe profit						
(ii) impozit pe venit						
b) bugete locale:						
(i) impozit pe profit						
c) bugetul asigurărilor sociale de stat:						
(i) contribuții de asigurări						
2. Modificări ale cheltuielilor bugetare, plus/minus, din care:						
a) buget de stat, din acesta:						
(i) cheltuieli de personal						
(ii) bunuri și servicii						
b) bugete locale:						
(i) cheltuieli de personal						
(ii) bunuri și servicii						
c) bugetul asigurărilor sociale de stat:						
(i) cheltuieli de personal						
(ii) bunuri și servicii						
3. Impact financiar, plus/minus, din care:						
a) buget de stat						
b) bugete locale						
4. Propuneri pentru acoperirea						



creșterii cheltuielilor bugetare						
5. Propuneri pentru a compensa reducerea veniturilor bugetare						
6. Calcule detaliate privind fundamentarea modificărilor veniturilor						
si/sau cheltuielilor bugetare						
7. Alte informații	Nu au fost identificate.					

Secțiunea a 5-a

Efectele proiectului de act normativ asupra legislației în vigoare

1. Măsuri normative necesare pentru aplicarea prevederilor proiectului de act normativ	Proiectul de act normativ nu se referă la acest domeniu.
2. Conformitatea proiectului de act normativ cu legislația comunitară în cazul proiectelor ce transpun prevederi comunitare	Proiectul de act normativ nu se referă la acest domeniu.
3. Măsuri normative necesare aplicării directe a actelor normative comunitare	Proiectul de act normativ nu se referă la acest domeniu.
4. Hotărâri ale Curții de Justiție a Uniunii Europene	Proiectul de act normativ nu se referă la acest domeniu.
5. Alte acte normative și/sau documente internaționale din care decurg angajamente	Proiectul de act normativ nu se referă la acest domeniu.
6. Alte informații	Nu au fost identificate.

Secțiunea a 6-a

Consultările efectuate în vederea elaborării proiectului de act normativ

1. Informații privind procesul de consultare cu organizații neguvernamentale, institute de cercetare și alte organisme implicate	Proiectul de act normativ a fost afișat pe site-ul Departamentului pentru Proiecte de Infrastructură și Investiții Străine.
--	---



<p>2.Fundamentarea alegerii organizațiilor cu care a avut loc consultarea, precum și a modului în care activitatea acestor organizații este legată de obiectul proiectului de act normativ</p>	<p>Proiectul de act normativ nu se referă la acest domeniu.</p>
<p>3.Consultările organizate cu autoritățile administrației publice locale, în situația în care proiectul de act normativ are ca obiect activități ale acestor autorități, în condițiile Hotărârii Guvernului nr. 521/2005 privind procedura de consultare a structurilor asociative ale autorităților administrației publice locale la elaborarea proiectelor de acte normative</p>	<p>Proiectul de act normativ nu se referă la acest domeniu.</p>
<p>4.Consultările desfășurate în cadrul comisiilor interministeriale, în conformitate cu prevederile Hotărârii Guvernului nr. 750/2005 privind constituirea consiliilor interministeriale permanente</p>	<p>Proiectul de act normativ nu se referă la acest domeniu.</p>
<p>5.Informații privind avizarea de către: a)Consiliul Legislativ b)Consiliul Suprem de Apărare a Țării c)Consiliul Economic și Social d)Consiliul Concurenței e)Curtea de Conturi</p>	<p>Proiectul de act normativ a fost avizat favorabil de Consiliul Legislativ prin avizul nr. 876/13.08.2013.</p>
<p>6. Alte informații</p>	<p>Nu au fost identificate.</p>



Secțiunea a 7-a
Activități de informare publică privind elaborarea
și implementarea proiectului de act normativ

<p>1. Informarea societății civile cu privire la necesitatea elaborării proiectului de act normativ</p>	<p>Menționăm că au fost întreprinse demersurile legale prevăzute la art. 7, alin (1) din Regulamentul privind procedurile, la nivelul Guvernului, pentru elaborarea, avizarea și prezentarea proiectelor de documente de politici publice, a proiectelor de acte normative, precum și a altor documente, în vederea adoptării/aprobării, aprobat prin Hotărârea Guvernului nr. 561/2009.</p>
<p>2. Informarea societății civile cu privire la eventualul impact asupra mediului în urma implementării proiectului de act normativ, precum și efectele asupra sănătății și securității cetățenilor sau diversității biologice</p>	<p>Proiectul de act normativ nu produce nici un impact asupra mediului.</p>
<p>3. Alte informații</p>	<p>Proiectul de act normativ nu se referă la acest domeniu.</p>

Secțiunea a 8-a
Măsuri de implementare

<p>1. Măsurile de punere în aplicare a proiectului de act normativ de către autoritățile administrației publice centrale și/sau locale – înființarea unor noi organisme sau extinderea competențelor instituțiilor existente</p>	<p>În conformitate cu prevederile art. 2 din actul normativ, predarea - preluarea suprafețelor de teren prevăzute la art. 1 se face pe bază de protocol încheiat între părțile interesate, în termen de 30 de zile de la data intrării în vigoare a prezentei Legi.</p>
<p>2. Alte informații</p>	<p>Proiectul de act normativ nu se referă la acest domeniu.</p>



Față de cele prezentate, a fost elaborat proiectul de Lege alăturat, pe care îl supunem Parlamentului spre adoptare.

PRIM – MINISTRU


VICTOR VIOREL PONTA

A circular official stamp of the Romanian Prime Minister's Office. The outer ring contains the text "ROMANIA" at the top and "PRIM-MINISTRU" at the bottom, separated by two small stars. The center of the stamp features the coat of arms of Romania. A handwritten signature in black ink is written over the stamp, crossing through the text "VICTOR VIOREL PONTA" which is printed in bold black letters across the signature.


DATELE DE IDENTIFICARE

a unor suprafețe totale de teren de 5050 mp, aflate în domeniul public al statului, care se transmit din administrarea Academiei de Științe Agricole și Silvice "Gheorghe Ionescu - Sisești - Stațiunea de Cercetare - Dezvoltare pentru creșterea Bovinelor Arad, în administrarea Departamentului pentru Proiecte de Infrastructură și Investiții Străine, în vederea realizării de către Compania Națională de Autostrăzi și Drumuri Naționale din România - S.A. a obiectivului de investiție "Autostrada Arad - Timișoara - Lugoj" - „Varianta de ocolire Arad cu profil de autostradă”


Nr. crt.	Locul unde este situat terenul care se dă în administrare	Persoana juridică de la care se dă în administrare terenul	Persoana juridică la care se dă în administrare terenul	Număr identificare MFP	Caracteristicile tehnice ale terenului
1.	județul Arad	Academia de Științe Agricole și Silvice "Gheorghe Ionescu - Sisești" - Stațiunea de Cercetare - Dezvoltare pentru creșterea Bovinelor Arad (CUI 2410171)	Departamentul pentru Proiecte de Infrastructură și Investiții Străine (CUI 31116081)	151672	Suprafața = 238 mp Categorie de folosință: A/Extravilan Nr. cadastral: 16129 Nr. top A578, Tarla 45
2.	județul Arad	Academia de Științe Agricole și Silvice "Gheorghe Ionescu - Sisești" - Stațiunea de Cercetare - Dezvoltare pentru creșterea Bovinelor Arad (CUI 2410171)	Departamentul pentru Proiecte de Infrastructură și Investiții Străine (CUI 31116081)	151672	Suprafața = 249 mp Categorie de folosință: A/Extravilan Nr. cadastral: 16127 Nr. top A578/1, Tarla 45
3.	județul Arad	Academia de Științe Agricole și Silvice "Gheorghe Ionescu - Sisești" - Stațiunea de Cercetare - Dezvoltare pentru creșterea Bovinelor Arad (CUI 2410171)	Departamentul pentru Proiecte de Infrastructură și Investiții Străine (CUI 31116081)	151672	Suprafața = 168 mp Categorie de folosință: A/Extravilan Nr. cadastral: 16143 Nr. top A663, Tarla 54




4.	judetul Arad	Academia de Științe Agricole și Silvicultură "Gheorghe Ionescu - Sisești" - Stațiunea de Cercetare - Dezvoltare pentru creșterea Bovinelor Arad (CUI 2410171)	Departamentul pentru Proiecte de Infrastructură și Investiții Străine (CUI 31116081)	151672	Suprafața = 438 mp Categorie de folosință: A/Extravilan Nr. cadastral: 16104 Nr. top A663, Tarla 54
5.	judetul Arad	Academia de Științe Agricole și Silvicultură "Gheorghe Ionescu - Sisești" - Stațiunea de Cercetare - Dezvoltare pentru creșterea Bovinelor Arad (CUI 2410171)	Departamentul pentru Proiecte de Infrastructură și Investiții Străine (CUI 31116081)	151672	Suprafața = 2 mp Categorie de folosință: A/Extravilan Nr. cadastral: 16124 Nr. top A650, Tarla 52
6.	judetul Arad	Academia de Științe Agricole și Silvicultură "Gheorghe Ionescu - Sisești" - Stațiunea de Cercetare - Dezvoltare pentru creșterea Bovinelor Arad (CUI 2410171)	Departamentul pentru Proiecte de Infrastructură și Investiții Străine (CUI 31116081)	151672	Suprafața = 54 mp Categorie de folosință: A/Extravilan Nr. cadastral: 16085 Nr. top A650, Tarla 52
7.	judetul Arad	Academia de Științe Agricole și Silvicultură "Gheorghe Ionescu - Sisești" - Stațiunea de Cercetare - Dezvoltare pentru creșterea Bovinelor Arad (CUI 2410171)	Departamentul pentru Proiecte de Infrastructură și Investiții Străine (CUI 31116081)	151672	Suprafața = 173 mp Categorie de folosință: A/Extravilan Nr. cadastral: 16089 Nr. top A655, Tarla 53
8.	judetul Arad	Academia de Științe Agricole și Silvicultură "Gheorghe Ionescu - Sisești" - Stațiunea de Cercetare - Dezvoltare pentru creșterea Bovinelor Arad (CUI 2410171)	Departamentul pentru Proiecte de Infrastructură și Investiții Străine (CUI 31116081)	151672	Suprafața = 62 mp Categorie de folosință: A/Extravilan Nr. cadastral: 16137 Nr. top A655, Tarla 53
9.	judetul Arad	Academia de Științe Agricole și Silvicultură "Gheorghe Ionescu - Sisești" - Stațiunea de Cercetare - Dezvoltare pentru creșterea Bovinelor Arad (CUI 2410171)	Departamentul pentru Proiecte de Infrastructură și Investiții Străine (CUI 31116081)	151672	Suprafața = 321 mp



		și Silvice "Gheorghe Ionescu - Sisești" - Stațiunea de Cercetare - Dezvoltare pentru creșterea Bovinelor Arad (CUI 2410171)	Infrastructură și Investiții Străine (CUI 31116081)		Categoria de folosință: A/Extravilan Nr. cadastral: 16096,16097 Nr. top A655/3, Tarla 53
10.	judetul Arad	Academia de Științe Agricole și Silvice "Gheorghe Ionescu - Sisești" - Stațiunea de Cercetare - Dezvoltare pentru creșterea Bovinelor Arad (CUI 2410171)	Departamentul pentru Proiecte de Infrastructură și Investiții Străine (CUI 31116081)	151672	Suprafața = 622 mp Categoria de folosință: A/Extravilan Nr. cadastral: 16141 Nr. top A655/3, Tarla 53
11.	judetul Arad	Academia de Științe Agricole și Silvice "Gheorghe Ionescu - Sisești" - Stațiunea de Cercetare - Dezvoltare pentru creșterea Bovinelor Arad (CUI 2410171)	Departamentul pentru Proiecte de Infrastructură și Investiții Străine (CUI 31116081)	151672	Suprafața = 457 mp Categoria de folosință: A/Extravilan Nr. cadastral: 16145 Nr. top A655, Tarla 53
12.	judetul Arad	Academia de Științe Agricole și Silvice "Gheorghe Ionescu - Sisești" - Stațiunea de Cercetare - Dezvoltare pentru creșterea Bovinelor Arad (CUI 2410171)	Departamentul pentru Proiecte de Infrastructură și Investiții Străine (CUI 31116081)	151672	Suprafața = 115 mp Categoria de folosință: A/Extravilan Nr. cadastral: 16139 Nr. top A688, Tarla 55
13.	judetul Arad	Academia de Științe Agricole și Silvice "Gheorghe Ionescu - Sisești" - Stațiunea de Cercetare - Dezvoltare pentru creșterea Bovinelor Arad (CUI 2410171)	Departamentul pentru Proiecte de Infrastructură și Investiții Străine (CUI 31116081)	151672	Suprafața = 1714 mp Categoria de folosință: A/Extravilan Nr. cadastral: 16087 lot2 Nr. top A668, Tarla 55
14.	judetul Arad	Academia de Științe Agricole	Departamentul pentru Proiecte de	151672	Suprafața = 57 mp




		și Silvice "Gheorghe Ionescu - Sisești" - Stațiunea de Cercetare - Dezvoltare pentru creșterea Bovinelor Arad (CUI 2410171)	Infrastructură și Investiții Străine (CUI 31116081)	Categoria de folosință: A/Extravilan Nr. cadastral: 16091 Nr. top A655, Tarla 53
15.	judetul Arad	Academia de Științe Agricole și Silvice "Gheorghe Ionescu - Sisești" - Stațiunea de Cercetare - Dezvoltare pentru creșterea Bovinelor Arad (CUI 2410171)	Departamentul pentru Proiecte de Infrastructură și Investiții Străine (CUI 31116081)	Suprafața = 144 mp Categoria de folosință: A/Extravilan Nr. cadastral: 16135 Nr. top A677, Tarla 56
16.	judetul Arad	Academia de Științe Agricole și Silvice "Gheorghe Ionescu - Sisești" - Stațiunea de Cercetare - Dezvoltare pentru creșterea Bovinelor Arad (CUI 2410171)	Departamentul pentru Proiecte de Infrastructură și Investiții Străine (CUI 31116081)	Suprafața = 193 mp Categoria de folosință: A/Extravilan Nr. cadastral: 16112 lot2 Nr. top A677, Tarla 56
17.	judetul Arad	Academia de Științe Agricole și Silvice "Gheorghe Ionescu - Sisești" - Stațiunea de Cercetare - Dezvoltare pentru creșterea Bovinelor Arad (CUI 2410171)	Departamentul pentru Proiecte de Infrastructură și Investiții Străine (CUI 31116081)	Suprafața = 43 mp Categoria de folosință: A/Extravilan Nr. cadastral: 16082; 16083 Nr. top A1531, Tarla 151
			SUPRAFAȚĂ TOTALĂ	5050 mp




Datele de identificare a suprafețelor minime de teren, din domeniul public al statului, aflate în administrarea Stațiunii de Cercetare-Dezvoltare pentru Creșterea Bovinelor Arad, județul Arad, indispensabile activității de cercetare - dezvoltare - inovare și multiplicării materialului biologic


Locul unde este situat terenul	Caracteristicile tehnice ale terenului			Suprafața - ha -
	Tarlaua	Parcela	Categoria de folosință	
Municipiul Arad	22	255	arabil	19,6037
	22	256	arabil	8,2000
	22	257	arabil	8,7396
	22	258	arabil	6,4978
	22	259	arabil	9,4640
	22	260	arabil	13,1185
	22	261	arabil	7,3121
	29	348	arabil	4,7826
	29	348/1	arabil	5,0154
	29	349	arabil	17,7986
	29	350	arabil	22,2858
	30	361/1	arabil	16,5881
	31	364	arabil	7,3689
	31	366/1	arabil	9,9554
	31	366/3	arabil	1,2199
	32	373	arabil	17,8859
	33	381	arabil	0,6035
	33	384/1	arabil	7,8608
	33	385/1	arabil	26,6717
	33	386	arabil	23,5750
	34	402/1	arabil	10,9408
	34	403/1	arabil	9,4074
	42	515	arabil	8,9182
	42	517	arabil	35,7197
	42	521	arabil	20,4151
	42	533/1	arabil	6,0958
	43	537/1	arabil	9,5700
	43	538	arabil	14,2182
	43	539	arabil	12,4000
	43	540/1	arabil	13,4324
44	553	arabil	1,4451	



	45	578	arabil	33,4230
	47	609	arabil	1,6096
	50	619/3	arabil	23,7694
	50	627/1	arabil	36,9877
	50	630	arabil	31,4398
	52	650/1	arabil	16,5437
	53	655	arabil	26,2959
Municipiul Arad	54	663/1	arabil	7,9192
	54	664	arabil	3,0000
	55	668	arabil	24,7111
	55	670	arabil	4,8277
	56	677/1	arabil	19,0609
	57	681/1	arabil	11,5056
	57	681/2	arabil	0,2131
	58	686/1	arabil	13,0996
	58	686/2	arabil	4,5959
	59	688/1	arabil	36,9893
	59	688/2	arabil	1,9905
	60	692/1	arabil	0,3641
	60	692/3	arabil	2,5267
	60	692/4	arabil	1,5912
	60	692/5	arabil	0,9554
	61	703/1	arabil	30,6590
	61	703/2	arabil	0,2364
	61	703/6	arabil	12,1496
	61	719/1	arabil	7,4938
	62	725	arabil	21,8827
	64	736	arabil	2,4600
	64	743	arabil	0,4326
	65	751	arabil	36,5566
	67	761/2	arabil	17,3238
	67	762	arabil	28,0010
	67	763	arabil	19,2107
	69	779	arabil	18,8096
	72	774/1/9	arabil	2,8133
	72	774/1/10	arabil	3,4077
	151	1531/1	arabil	51,1089
	151	1531/2	arabil	2,4835
	Total		arabil	935,5586
Municipiul Arad	54	663/1	pășune	13,0184




	54	664	pășune	21,4790
	61	701	pășune	1,0600
	61	719/4	pășune	0,1030
	61	720	pășune	0,7844
	54	723/1	pășune	3,1723
	54	723/7	pășune	0,5791
	54	727	pășune	1,1211
	63	731/1	pășune	11,3772
	64	736	pășune	9,2503
	64	740	pășune	10,8143
	64	741	pășune	24,6544
	63	731/4	pășune	0,4950
	Total		pășune	97,9085
Municipiul Arad	33	383	fâneată	0,3136
	50	620/1	fâneată	6,5107
	Total		fâneată	6,8243
TOTAL			AGRICOL	1041,2911
Municipiul Arad	22	262	ape, bălți	0,1971
	22	269/1	ape, bălți	0,1800
	22	269/2	ape, bălți	0,1553
	22	272	ape, bălți	0,6820
	22	273	ape, bălți	0,1573
	22	277	ape, bălți	0,0304
	30	361/3	ape, bălți	0,0369
	30	362	ape, bălți	0,1646
	31	366/2	ape, bălți	0,0707
	31	367	ape, bălți	0,1332
	31	368	ape, bălți	0,0577
	31	369	ape, bălți	0,1585
	31	370	ape, bălți	0,1118
	22	374	ape, bălți	0,0773
	32	375	ape, bălți	0,1668
	32	376	ape, bălți	0,1111
	33	393	ape, bălți	0,5411
	33	394	ape, bălți	0,0883
	33	396	ape, bălți	0,6484
	31	398	ape, bălți	0,4113
	34	402/2	ape, bălți	0,1349
	34	408	ape, bălți	0,1858
	34	408	ape, bălți	0,0404




Municipiul Arad


34	410	ape, bălți	0,2302
42	525	ape, bălți	1,0536
42	526	ape, bălți	0,4405
43	543	ape, bălți	0,5775
42	546	ape, bălți	0,2622
43	547	ape, bălți	0,6201
43	548	ape, bălți	0,7193
43	549	ape, bălți	0,5500
44	567	ape, bălți	0,3038
44	568	ape, bălți	0,6974
44	572	ape, bălți	0,4513
44	575	ape, bălți	0,4355
46	594	ape, bălți	0,6085
46	595	ape, bălți	0,3784
46	597	ape, bălți	0,3519
46	600	ape, bălți	0,3091
47	605	ape, bălți	0,2255
47	608/2	ape, bălți	0,2390
50	626/1	ape, bălți	3,4086
50	627/2	ape, bălți	0,1302
50	636	ape, bălți	0,3132
50	641	ape, bălți	0,4098
54	659/1	ape, bălți	0,6199
54	666	ape, bălți	0,4986
55	671	ape, bălți	0,3458
56	678	ape, bălți	0,6221
59	680	ape, bălți	0,2210
57	683	ape, bălți	0,4106
57	687	ape, bălți	0,1300
59	689	ape, bălți	0,3108
60	696/1	ape, bălți	0,2283
60	696/2	ape, bălți	0,0984
61	697	ape, bălți	0,2046
54	723/3	ape, bălți	0,3267
54	723/4	ape, bălți	0,1788
54	723/5	ape, bălți	0,1391
54	723/6	ape, bălți	0,3888
54	723/8	ape, bălți	0,1339
61	711	ape, bălți	0,3188
61	714/1	ape, bălți	0,1917



	61	714/2	ape, bălți	0,1230
	63	733	ape, bălți	0,5008
	64	744	ape, bălți	0,1873
	64	747	ape, bălți	0,7326
	65	752	ape, bălți	0,1974
	65	753	ape, bălți	0,3352
	65	756	ape, bălți	0,2825
	65	759	ape, bălți	0,1001
	67	764	ape, bălți	0,3972
	67	765	ape, bălți	0,2768
	67	766	ape, bălți	0,0556
	69	781/1	ape, bălți	0,2309
	72	781/2	ape, bălți	0,2531
	72	809/1	ape, bălți	0,0566
	61	703/4	ape, bălți	0,6867
	Total		ape, bălți	27,0402
Municipiul Arad	30	360	vegetație forestieră	0,0512
	54	657	vegetație forestieră	0,2032
	64	742	vegetație forestieră	0,2737
	61	703/3	vegetație forestieră	0,5247
	61	703/7	vegetație forestieră	0,0314
	Total		vegetație forestieră	1,0842
Municipiul Arad	13	266	drum	0,2210
	22	271	drum	0,1537
	32	274	drum	0,0724
	22	275	drum	0,0822
	22	276	drum	0,2046
	22	278	drum	0,2944
	30	358	drum	0,3504
	31	371	drum	0,0806
	32	372	drum	0,1098
	33	385/2	drum	0,0806
Municipiul Arad	33	395	drum	0,1360
	33	397	drum	0,8237
	33	401	drum	0,2412
	34	402/3	drum	0,1534
	34	403/2	drum	0,1296
	34	407	drum	0,3849
	42	513	drum	0,1626
	43	541	drum	0,1724



44	566	drum	0,0550	
44	576	drum	0,4610	
47	606	drum	0,4168	
47	608/3	drum	0,4040	
50	627/3	drum	0,2484	
50	633	drum	0,1016	
50	645	drum	0,5900	
54	665	drum	0,1332	
54	667	drum	0,3777	
55	672	drum	0,7056	
55	673	drum	0,2928	
56	676	drum	0,5072	
59	679	drum	0,4996	
57	684/1	drum	0,3966	
57	684/2	drum	0,0181	
59	690/1	drum	0,0091	
61	698	drum	0,4033	
61	712	drum	0,1885	
61	716	drum	0,3013	
62	726	drum	0,2949	
63	731/3	drum	0,3389	
64	741/1	drum	0,1625	
64	745	drum	0,6614	
64	748	drum	0,1312	
64	749	drum	0,1160	
67	750	drum	0,2512	
65	757	drum	0,1940	
67	761/1	drum	0,3129	
67	767	drum	0,3492	
69	780	drum	0,2365	
69	781/2	drum	0,2401	
72	803	drum	0,0356	
151	1538	drum	0,2511	
42	533/2	drum	0,0649	
42	540/2	drum	0,5031	
Total		drumuri exploatare	14,1068	
Municipiul Arad	54	724	curți, construcții	35,1127
Total		curți, construcții	35,1127	
Municipiul Arad	29	344/1	neproductiv	1,1902
	44	582	neproductiv	0,1079



Municipiul Arad	53	654/1	neproductiv	1,5869
	53	654/2	neproductiv	0,0278
	57	685	neproductiv	1,6255
	54	723/2	neproductiv	0,3483
	61	704/1	neproductiv	0,7602
	61	703/5	neproductiv	0,8238
	61	703/8	neproductiv	0,3816
Total			neproductiv	6,8522
TOTAL			NEAGRICOL	84,1961
TOTAL GENERAL				1124,4872*)

*)Suprafață înregistrată la Ministerul Finanțelor Publice sub nr. M.F. 151672.

